

11

UCHWAŁA NR IX/164/15
SEJMIKU WOJEWÓDZTWA KUJAWSKO-POMORSKIEGO
z dnia 22 czerwca 2015 r.

w sprawie wyznaczenia aglomeracji Rogowo

Na podstawie art. 43 ust. 2 a ustawy z dnia 18 lipca 2001 r. Prawo wodne (Dz. U. z 2015 r. poz. 469), art. 22 ust. 2 ustawy z dnia 5 stycznia 2011 r. o zmianie ustawy Prawo wodne oraz niektórych innych ustaw (Dz. U. Nr 32, poz. 159 z późn. zm.¹) oraz § 3 i 4 rozporządzenia Ministra Środowiska z dnia 22 lipca 2014 r. w sprawie sposobu wyznaczania obszaru i granic aglomeracji (Dz. U. z 2014 r. poz. 995), uchwała się, co następuje:

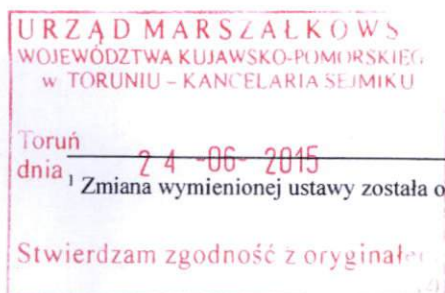
§ 1. Wyznacza się aglomerację Rogowo o równoważnej liczbie mieszkańców (RLM) 4 575 z oczyszczalnią ścieków zlokalizowaną na terenie miejscowości Rogowo, gmina Rogowo w powiecie żnińskim, której obszar obejmuje miejscowości: Rogowo, Grochowiska Szlacheckie, Lubcz (część miejscowości), Grochowiska Księżę, Gostomka (część miejscowości), Gołąbki (część miejscowości), Ryszewo (część miejscowości), Złotniki, Zalesie, Izdebno (część miejscowości), Wola (część miejscowości) z terenu Gminy Rogowo.

§ 2. Obszar i granice aglomeracji wyznaczono na mapie w skali 1:10 000, stanowiącej załącznik do niniejszej uchwały.

§ 3. Likwiduje się aglomerację Rogowo wyznaczoną rozporządzeniem Wojewody Kujawsko-Pomorskiego Nr 65/2006 z dnia 1 czerwca 2006 r. w sprawie wyznaczenia aglomeracji Rogowo (Dz. Urz. Województwa Kujawsko-Pomorskiego Nr 73, poz. 1236).

§ 4. Traci moc rozporządzenie Wojewody Kujawsko-Pomorskiego wskazane w § 3.

§ 5. Uchwała wchodzi w życie po upływie 14 dni od dnia ogłoszenia w Dzienniku Urzędowym Województwa Kujawsko-Pomorskiego.



¹ Zmiana wymienionej ustawy została ogłoszona w Dz. U. z 2014 r. poz. 850.

główny specjalista
(1)
Martha Majteczak

Przewodniczący Sejmiku

Ryszard Bober

1

UZASADNIENIE

1. Przedmiot regulacji

Przedmiotem regulacji jest przyjęcie uchwały w sprawie wyznaczenia obszaru i granic aglomeracji Rogowo.

2. Omówienie podstawy prawnej:

Z dniem 15 listopada 2008 r. sejmik województwa przejął od wojewody kompetencję wyznaczania aglomeracji o równoważnej liczby mieszkańców (RLM) powyżej 2000.

W myśl art. 43 ust. 2a ustawy Prawo wodne, wyznaczenie aglomeracji przez sejmik województwa następuje w drodze uchwały po uzgodnieniu z właściwym dyrektorem regionalnego zarządu gospodarki wodnej i właściwym regionalnym dyrektorem ochrony środowiska oraz po zasięgnięciu opinii zainteresowanych gmin.

Podstawą wyznaczenia obszaru i granic aglomeracji jest spełnienie wszystkich wymogów zapisanych rozporządzeniem Ministra Środowiska z dnia 22 lipca 2014 r. w sprawie sposobu wyznaczania obszaru i granic aglomeracji.

Dokonanie zmian przez sejmik województwa obszaru i granic aglomeracji, ustanowionych aktem prawa miejscowego przez wojewodę przed dniem 15 listopada 2008 r., umożliwia art. 22 ust. 2 ustawy z dnia 5 stycznia 2011 r. o zmianie ustawy Prawo wodne oraz niektórych innych ustaw, która weszła w życie z dniem 18 marca 2011 r.

3. Konsultacje wymagane przepisami prawa (łącznie z przepisami wewnętrznymi):

Aglomerację Rogowo, zgodnie z art. 43 ust. 2a ustawy Prawo wodne wyznacza Sejmik Województwa Kujawsko-Pomorskiego po uzgodnieniu przez Marszałka Województwa Kujawsko-Pomorskiego z Dyrektorem Regionalnego Zarządu Gospodarki Wodnej w Poznaniu, Regionalnym Dyrektorem Ochrony Środowiska w Bydgoszczy oraz po zasięgnięciu opinii zainteresowanej gminy, tj.: Rady Gminy Rogowo.

4. Uzasadnienie merytoryczne:

Procedura wyznaczenia aglomeracji Rogowo w nowym obszarze i granicach została wszczęta na wniosek Wójta Gminy Rogowo z dnia 26 czerwca 2014 r., znak: OŚ.602.2.4.2014. Materiały dotyczące projektu planu aglomeracji, które zostały przez Gminę Rogowo uzupełnione w styczniu i lutym 2015 r., zweryfikowano i stwierdzono, że spełniają

one wymogi określone ww. rozporządzeniem i w związku z tym mogą stanowić podstawę do wyznaczenia niniejszej aglomeracji.

W dniu 30 marca 2015 r. Marszałek Województwa Kujawsko-Pomorskiego przygotował projekt uchwały dotyczącej wyznaczenia aglomeracji Rogowo o równoważnej liczbie mieszkańców (RLM) 4 575. Przedmiotowy projekt uchwały przekazany został do uzgodnienia do Regionalnego Dyrektora Ochrony Środowiska w Bydgoszczy (pismo z dnia 31 marca 2015 r., znak: ŚG-IV.7320.13.1.2012) i Dyrektora Regionalnego Zarządu Gospodarki Wodnej w Gdańsku (pismo z dnia 31 marca 2015 r., znak: ŚG-IV.7320.13.1.2012) oraz zaopiniowania przez Radę Gminy Rogowo (pismo z dnia 31 marca 2015 r., znak: ŚG-IV.7320.13.1.2012). Uzyskano w przedmiotowej sprawie:

- pozytywne uzgodnienie Regionalnego Dyrektora Ochrony Środowiska w Bydgoszczy: postanowienie z dnia 6 maja 2015 r., znak: WOO.070.3.24.2015.AG,
- pozytywne uzgodnienie Dyrektora Regionalnego Zarządu Gospodarki Wodnej w Poznaniu: pismo z dnia 24 kwietnia 2015 r., znak: ZOU.430.48.2015.646,
- pozytywną opinię Rady Gminy Rogowo: uchwała Nr V/27/2015 z dnia 18 maja 2015 r. w sprawie wyrażenia opinii dotyczącej wyznaczenia aglomeracji Rogowo.

W związku z wypełnieniem wszystkich czynności przewidzianych rozporządzeniem Ministra Środowiska z dnia 22 lipca 2014 r. w sprawie sposobu wyznaczania obszaru i granic aglomeracji, zgodnie z kompetencjami, niniejszym aktem prawnym Sejmik Województwa Kujawsko-Pomorskiego wyznacza aglomerację Rogowo.

Obszar aglomeracji Rogowo, wyznaczony na mapie w skali 1:10 000, obejmuje swym zasięgiem system istniejącej i projektowanej kanalizacji zbiorczej miejscowości: Rogowo, Grochowiska Szlacheckie, Lubcz (część miejscowości), Grochowiska Księżę, Gostomka (część miejscowości), Gołębki (część miejscowości), Ryszewo (część miejscowości), Złotniki, Zalesie, Izdebno (część miejscowości), Wola (część miejscowości) z terenu Gminy Rogowo.

Nazwy miejscowości tworzące aglomerację są zgodne z nazwami urzędowymi przyjętymi w wykazie urzędowym nazw miejscowości w Polsce.

Podstawą wyznaczenia obszaru i granic aglomeracji Rogowo są właściwe:

- Uchwała Nr XIX/101/96 Rady Gminy w Rogowie z dn. 23.07.1996 r. w sprawie zmiany miejscowego planu ogólnego zagospodarowania przestrzennego Gminy Rogowo
- Uchwała Nr XIX/102/96 Rady Gminy w Rogowie z dn.23.07.1996 r. w sprawie miejscowego planu zagospodarowania przestrzennego terenu budownictwa mieszkaniowego i letniskowego we wsi WIEWIÓRCZYN gm. Rogowo,

- Uchwała Rady Gminy w Rogowie Nr XXI/111/96 z dn.14.10.1996 r. w sprawie miejscowego planu zagospodarowania przestrzennego terenu zabudowy mieszkaniowej i letniskowej we wsi IZDEBNO gm. Rogowo,
- Uchwała Nr VIII/46/99 Rady Gminy w Rogowie z dn.29.04.1999 r. w sprawie zmiany miejscowego planu ogólnego zagospodarowania przestrzennego Gminy Rogowo,
- Uchwała Rady Gminy w Rogowie Nr VIII/47/99 z dn. 29.04.1999 r. w sprawie miejscowego planu zagospodarowania przestrzennego terenów położonych we wsi ROGOWO,
- Uchwała Rady Gminy w Rogowie Nr VIII/48/99 z dn. 29.04.1999 r. w sprawie miejscowego plan zagospodarowania przestrzennego terenu położonego we wsi NIEDŹWIADY,
- Uchwała Rady Gminy w Rogowie Nr VIII/49/99 Radny Gminy w Rogowie z dn. 29.04.1999 r., w sprawie miejscowego planu zagospodarowania przestrzennego terenu położonego we wsi COTÓŃ,
- Uchwała Rady Gminy w Rogowie Nr VIII/50/99 z dn. 29.04.1999 r., w sprawie miejscowego planu zagospodarowania przestrzennego terenu położonego we wsi GOŚCIESZYN,
- Uchwała Rady Gminy w Rogowie Nr VIII/51/99 z dn. 29.04.1999 r. w sprawie miejscowego planu zagospodarowania przestrzennego terenów położonych w sołectwie IZDEBNO,
- Uchwała Rady Gminy w Rogowie Nr XVI/117/2000 z dn. 19.04.2000 r. w sprawie zmiany miejscowego planu ogólnego zagospodarowania przestrzennego Gminy Rogowo obejmującego tereny położone w GROCHOWISKACH KSIĘŻYCH, CEGIELNI – GOŁĄBKACH,
- Uchwała Rady Gminy w Rogowie Nr XXI/151/2000 z dn. 24.11.2000 r w sprawie miejscowego planu zagospodarowania przestrzennego terenu położonego we wsi COTÓŃ dz. Nr 130/2,
- Uchwała Rady Gminy w Rogowie Nr XXI/152/2000 z dn. 24.11.2000 r. w sprawie miejscowego planu zagospodarowania przestrzennego terenów położonych we wsi LUBCZ,
- Uchwała Rady Gminy w Rogowie Nr XXI/153/2000 z dn. 24.11.2000 r. w sprawie zmiany miejscowego planu ogólnego zagospodarowania przestrzennego Gminy Rogowo dla terenu położonego we wsi IZDEBNO,

- Uchwała Rady Gminy w Rogowie Nr XXI/150/2000 z dn. 24.11.2000 r. w sprawie miejscowego planu zagospodarowania przestrzennego terenu położonego we wsi WOLA,
- Uchwała Rady Gminy w Rogowie Nr XXII/161/2000 z dn. 28.12.2000 r. w sprawie miejscowego planu zagospodarowania przestrzennego terenu położonego we wsi RECZ,
- Uchwała Rady Gminy w Rogowie Nr XXV/188/2001 z dn. 25.06.2001 r. w sprawie miejscowego planu zagospodarowania przestrzennego przebiegu kolektora ściekowego na odcinku Rady Gminy w Rogowie Nr XXV/189/2001 z dn. 25.06.2001 r. w sprawie miejscowego planu zagospodarowania przestrzennego przebiegu kolektora ściekowego na odcinku LUBCZ – ROGOWO,
- Uchwała Rady Gminy w Rogowie Nr XXV/190/2001 z dn. 25.06.2001 r. w sprawie miejscowego planu zagospodarowania przestrzennego przebiegu wodociągu na odcinku NIEDŹWIADY-RZYM,
- Uchwała Rady Gminy w Rogowie Nr XXV/191/2001 z dn. 25.06.2001 r. w sprawie miejscowego planu zagospodarowania przestrzennego przebiegu wodociągu we wsiach GOŚCIESZYN I GOŚCIESZYNEK,
- Uchwała Rady gminy w Rogowie Nr XXV/192/2001 z dn. 25.06.2001 r. w sprawie miejscowego planu zagospodarowania przestrzennego przebiegu sieci wodociągowej we wsi WOLA,
- Uchwała Rady Gminy w Rogowie Nr III/18/02 z dn. 12.12.2002 r. w sprawie miejscowego planu zagospodarowania przestrzennego terenów położonych we wsiach WIEWIÓRCZYN, BOŻACIN i GOSTOMKA,
- Uchwała Rady Gminy w Rogowie Nr VI/34/03 z dn. 28.02.2003 r. w sprawie miejscowego planu zagospodarowania przestrzennego terenów położonych we wsi ROGOWO,
- Uchwała Rady Gminy w Rogowie Nr VI/35/03 z dn. 28.02.2003 r. w sprawie miejscowego planu zagospodarowania przestrzennego Dz. Nr 123/8 we wsi IZDEBNO,
- Uchwała Rady Gminy w Rogowie Nr VI/36/03 z dn. 28.02.2003 r. w sprawie miejscowego planu zagospodarowania przestrzennego terenów położonych we wsi WIEWIÓRCZYN,
- Uchwała Rady Gminy w Rogowie Nr VI/37/03 z dn. 28.02.2003 r. w sprawie miejscowego planu zagospodarowania przestrzennego terenów położonych we wsi ROGOWO przy ulicy Spokojnej i ulicy Przybrzeżnej,

- Uchwała Rady Gminy w Rogowie Nr VI/38/03 z dn. 28.02.2003 r. w sprawie miejscowego planu zagospodarowania przestrzennego dz. Nr 108 położonej we wsi SKÓRKI,
- Uchwała Rady Gminy w Rogowie Nr VI/39/03 z dn. 28.02.2003 r. w sprawie zmiany miejscowego planu ogólnego zagospodarowania przestrzennego gm. Rogowo terenów położonych we wsiach CEGIELNIA I NIEDŹWIADY, przeznaczonych do zalesienia,
- Uchwała Rady Gminy w Rogowie X/59/03 z dn. 26.09.2003 r. w sprawie miejscowego planu zagospodarowania przestrzennego działek Nr 105/1, 105/2, 105/3, 105/4, 105/6 we wsi IZDEBNO,
- Uchwała Rady Gminy w Rogowie Nr X/60/03 z dn. 26.09.2003 r. w sprawie miejscowego planu zagospodarowania przestrzennego Dz. Nr 78/9 położonej miejscowości LUBCZ,
- Uchwała Rady Gminy w Rogowie XV/112/04 z dn. 29.06.2004 r. w sprawie miejscowego planu zagospodarowania przestrzennego Dz. Nr 82/2 położonej w miejscowości SKÓRKI gm. Rogowo,
- Uchwała Rady Gminy w Rogowie Nr IX/51/07 z dn. 22.06.2007 r. w sprawie miejscowego planu zagospodarowania przestrzennego terenu zabudowy mieszkaniowej, usługowej i komunikacji w rejonie ulicy Składowej w Rogowie,
- Uchwała Rady Gminy w Rogowie Nr IX/52/07 z dn. 22.06.2007 r. w sprawie miejscowego planu zagospodarowania przestrzennego terenu zabudowy mieszkaniowej, usługowej w rejonie ulicy 600-lecia w ROGOWIE,
- Uchwała Rady Gminy w Rogowie Nr IX/53/07 z dn. 22.06.2007 r. w sprawie miejscowego planu zagospodarowania przestrzennego terenu zabudowy mieszkaniowej, letniskowej i usług w miejscowości NIEDŹWIADY,
- Uchwała Rady Gminy Rogowo Nr XXVI/154/08 z dn. 30.12.2008 r. w sprawie miejscowego planu zagospodarowania przestrzennego terenu działalności usługowej w miejscowościach: Rogowo, Izdebno i Grochowiska Księżę i zmian w miejscowym planie zagospodarowania przestrzennego w miejscowości Izdebno,
- Uchwała Rady Gminy Rogowo Nr XXXVI/219/09 z dn. 29.12.2009 r. w sprawie miejscowego planu zagospodarowania przestrzennego terenu pod zabudowę mieszkaniową i usługową w rejonie ulic Leśnej i Ogrodowej w Rogowie,
- Uchwała Rady Gminy Rogowo Nr XXXVI/220/09 z dn. 29.12.2009 r. w sprawie miejscowego planu zagospodarowania przestrzennego terenu pod zabudowę mieszkaniową przy ulicy Kolejowej w Rogowie,

- Uchwała Rady Gminy Rogowo Nr XXXVI/221/09 z dn. 29.12.2009 r. w sprawie miejscowego planu zagospodarowania przestrzennego terenu pod zabudowę rekreacji indywidualnej, urządzenia turystyczne i usługi sportu przy ulicy Topolowej w Rogowie,
- Uchwała Rady Gminy Rogowo Nr XXX/217/2014 z dnia 26 marca 2014 r. w sprawie zmiany studium uwarunkowań i kierunków zagospodarowania przestrzennego Gminy Rogowo.

Równoważna liczba mieszkańców aglomeracji (RLM) wynosi **4 575**. Ustalona została w oparciu o liczbę: **3 647** RLM mieszkańców oraz osób czasowo przebywających korzystających z istniejącej sieci kanalizacyjnej, **535** RLM mieszkańców oraz osób czasowo przebywających korzystających z indywidualnych systemów oczyszczania ścieków komunalnych oraz zbiorników bezodpływowych, **393** RLM wynikające z dobowego ładunku ścieków odprowadzanych przez zakłady przemysłowe i usługowe.

Do końca 2015 roku. Gmina Rogowo nie planuje inwestycji z zakresu budowy, rozbudowy lub modernizacji oczyszczalni oraz rozbudowy sieci kanalizacyjnej.

W dalszej perspektywie na lata 2016 – 2017 przewiduje się natomiast :

- Rozbudowę oczyszczalni ścieków w Rogowie do przepustowości 1100 m³/d ,
- Budowę odcinka sieci kanalizacji ściekowej z przykanalikami, kolektorami tłocznymi i przepompowniami ścieków na trasie Gołąbki – Ryszewo – Zalesie o łącznej długości 10,5 km. Liczba przewidywanych do korzystania z sieci to ok. 500 osób,
- Budowa odcinka sieci kanalizacji ściekowej na trasie Rogowo – Izdebno – Wola o łącznej długości 7,35 km. Liczba przewidzianych do podłączenia to ok. 250 osób.

Po przystąpieniu do sporządzenia dokumentacji na w/w inwestycje liczba osób docelowo korzystających z tych sieci może ulec zwiększeniu.

Na obszarze aglomeracji funkcjonuje sieć kanalizacyjna o długości 35,9 km (w tym: kanalizacja grawitacyjna 20,5 km i tłoczna 15,4 km) zakończona mechaniczno-biologiczną oczyszczalnią ścieków zlokalizowaną w miejscowości Rogowo, powiat zniński. Aktualnie średnia przepustowość hydrauliczna oczyszczalni wynosi 556 m³/d, maksymalna przepustowość w ciągu roku wynosi 223 tys. m³/rok. Projektowa wydajność oczyszczalni to **4 583** RLM. Eksploatacja oczyszczalni oraz zrzut ścieków oczyszczonych do odbiornika odbywa się na podstawie decyzji Starosty Żnińskiego z dnia 30 grudnia 2013 r., znak: O.Ś.6341.33.2013, obowiązującej do dnia 31 grudnia 2023 r. Odbiornikiem ścieków oczyszczonych jest Jezioro Rogowskie Duże.

Ilość ścieków obecnie wytwarzanych w aglomeracji i kierowanych do oczyszczalni ścieków komunalnych wynosi 157 tys. m³/rok.

Z obszaru aglomeracji Rogowo przyjętego rozporządzeniem Wojewody Kujawsko-Pomorskiego nr 65/2006 z dnia 1 czerwca 2006 r., w sprawie wyznaczenia aglomeracji Rogowo, wyłączone zostały części miejscowości: Bożacin, Budziszław, Cegielnia, Cotoń, Czewujewo, Gałęzewo, Gałęzewko, Gościeszyn, Gościeszyn, Mięciężyn, Niedźwiady, Recz, Rzym, Skórki, Szkółki, Ustroń, Wiewiórczyn oraz części miejscowości: Lubcz, Gostomka, Gołabki, Ryszewo, Izdebno, Wola z terenu gminy Rogowo, które ze względów technicznych i ekonomicznych nie są wskazane do objęcia systemem zbiorczej kanalizacji. Obszar wyłączony z aglomeracji charakteryzuje się potencjalnie niskim wskaźnikiem liczby mieszkańców na kilometr koniecznej do wybudowania sieci kanalizacji sanitarnej. Ponadto ukształtowanie terenu, rozproszona zabudowa oraz brak planów rozwojowych budownictwa mieszkaniowego na tym terenie, a zarazem odległe położenie miejscowości względem oczyszczalni ścieków, powodują, że budowa sieci kanalizacji ściekowej na tym terenie jest nieuzasadniona.

Rozwiązaniem problemu powstających ścieków na obszarze wyłączonym z aglomeracji będzie zastosowanie szczelnych zbiorników bezodpływowych, z których ścieki będą dowożone taborem asenizacyjnym do oczyszczalni ścieków komunalnych, jak również indywidualnych systemów zapewniających odpowiedni poziom ochrony środowiska, jednocześnie spełniających standardy polskich jak i unijnych norm w zakresie ochrony środowiska naturalnego, tzw. przydomowych oczyszczalni ścieków.

Ujęcia wody zlokalizowane w obszarze aglomeracji :

- Ujęcie w miejscowości Ryszewo, działka nr 57, pozwolenie wodnoprawne wydane przez Starostę Żnińskiego znak OŚ.6223-24/08 z dnia 31 grudnia 2008 r. (ważne do dnia 30.06.2018 r.) na pobór wód podziemnych ze studni głębinowych o łącznych zasobach eksploatacyjnych 67,0 m³/h ze studni wierconych nr 1 i nr 2. Studnie posiadają strefę ochrony bezpośredniej, a zgodnie z decyzją Wojewody Bydgoskiego ROŚ-GL-II-7530/166/361/2408/97 z dnia 07.10.1997 r. studnie nie wymagają strefy ochrony pośredniej. Teren ujęcia jest ogrodzony i zachowana jest strefa ochrony bezpośredniej wynosząca 8,0 m.
- Ujęcie w miejscowości Rogowo, na działkach nr 984/1 i 984/2, pozwolenie wodnoprawne wydane przez Starostę Żnińskiego znak OŚ.6223-24/08 z dnia 31 grudnia 2008 r. (ważne do dnia 31.05.2020 r.) na pobór wód podziemnych ze studni głębinowych o łącznych zasobach eksploatacyjnych 219,0 m³/h ze studni wierconych nr 3 i nr 4. Studnie posiadają strefę ochrony bezpośredniej o promieniu 9,0 m., nie wymagają strefy ochrony pośredniej.

Na terenie aglomeracji Rogowo usytuowany jest „Obszar Chronionego Krajobrazu Jezior Rogowskich”. Obszar obejmuje ciąg jezior rynnowych: Rogowskie, Zioło, Wolskie, Lubieckie i Jądrzywie. O wydzieleniu tego obszaru zdecydowały względy krajobrazowe i ochronne. Obszar Chronionego Krajobrazu Jezior Rogowskich został powołany uchwałą Nr VI/106/11 Sejmiku Województwa Kujawsko-Pomorskiego z dnia 21 marca 2011 r. w sprawie obszarów chronionego krajobrazu (Dz. Urz. Województwa Kujawsko-Pomorskiego z dn. 22.04.2011r. Nr 99, poz. 793).

Wyznaczona została czterdziestometrowa strefa ochronna wokół jezior:

- Kołdrąbskiego,
- Tonowskiego,
- Radeckiego,
- Grochowiskie.

W obszarze aglomeracji Rogowo usytuowane są następujące pomniki przyrody ustanowione:

- Rozporządzeniem nr 46/99 Wojewody Kujawsko-Pomorskiego z dnia 25 marca 1999 r. w sprawie ustalenia i ogłoszenia wykazów aktów prawa miejscowego obowiązujących na terenie Województwa Kujawsko-Pomorskiego lub jego części, w tym rozporządzeniem Nr 11/91 Wojewody Kujawsko-Pomorskiego z dnia 1 lipca 1991 r. przyjęto jako pomniki przyrody :
 - dąb szypułkowy (obw. 455 cm) na cmentarzu w Rogowie,
 - miłorząb dwuklapowy (obw. 170 cm) w parku przy urzędzie Gminy w Rogowie,
- Rozporządzeniem Wojewody Bydgoskiego Nr 305/93 z dnia 26 października 1993 r.
 - miłorząb dwuklapowy w miejscowości Rogowo.

Obszar i przebieg granic przedmiotowej aglomeracji określono na mapie w skali 1:10 000, która stanowi załącznik do przedmiotowej uchwały. Zgodnie z ww. rozporządzeniem, granica aglomeracji przebiega wzdłuż zewnętrznych granic skanalizowanych, bądź przewidzianych do skanalizowania działek budowlanych.

5. Ocena skutków regulacji:

Wejście w życie uchwały nie obciąży budżetu Województwa Kujawsko-Pomorskiego. Wyznaczenie przedmiotowej aglomeracji umożliwi samorządowi ubieganie się o środki z funduszy celowych na realizację przedsięwzięć związanych z wyposażeniem aglomeracji w wymaganą sieć kanalizacyjną dla ścieków komunalnych zakończonych oczyszczalniami ścieków.

URZĄD MARSZAŁKOWSKI
WOJEWÓDZTWA KUJAWSKO-POMORSKIEGO
w TORUNIU – KANCELARIA SEJMIKU

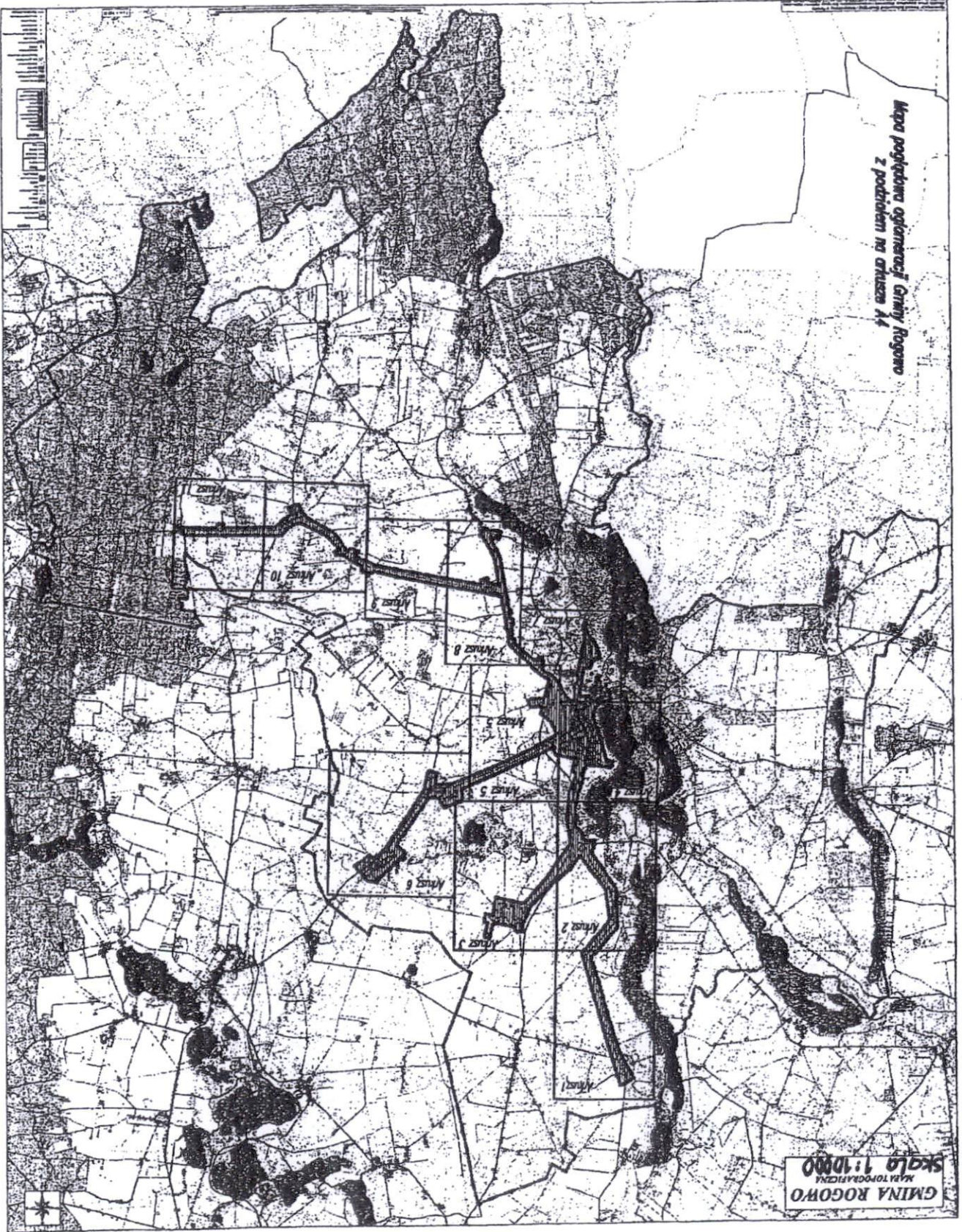
Toruń
dnia 24 -06- 2015

Stwierdzam zgodność z oryginałem

główny specjalista

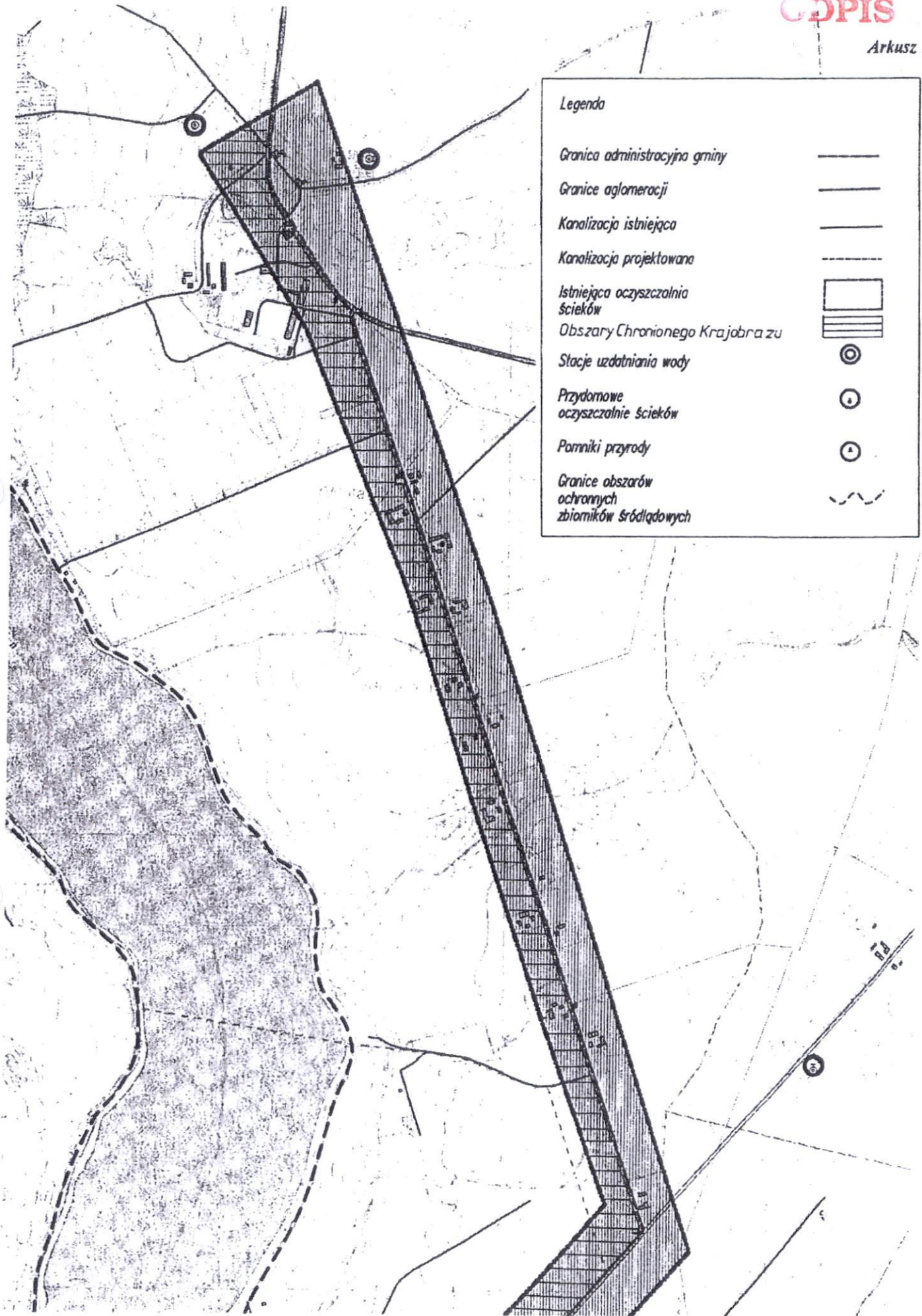
(1)

Marvla Maitczok



Mapa podziałowa opiewanej Gminy Rogowo
z podziałem na miasta A4

SKALA 1:10000
MAPA TOPOGRAFICZNA
GMINA ROGOWO



Legenda

Granica administracyjna gminy



Granice aglomeracji




Kanalizacja istniejąca




Kanalizacja projektowana



Istniejąca oczyszczalnia ścieków



Obszary Chronionego Krajobrazu



Stacje uzdatniania wody



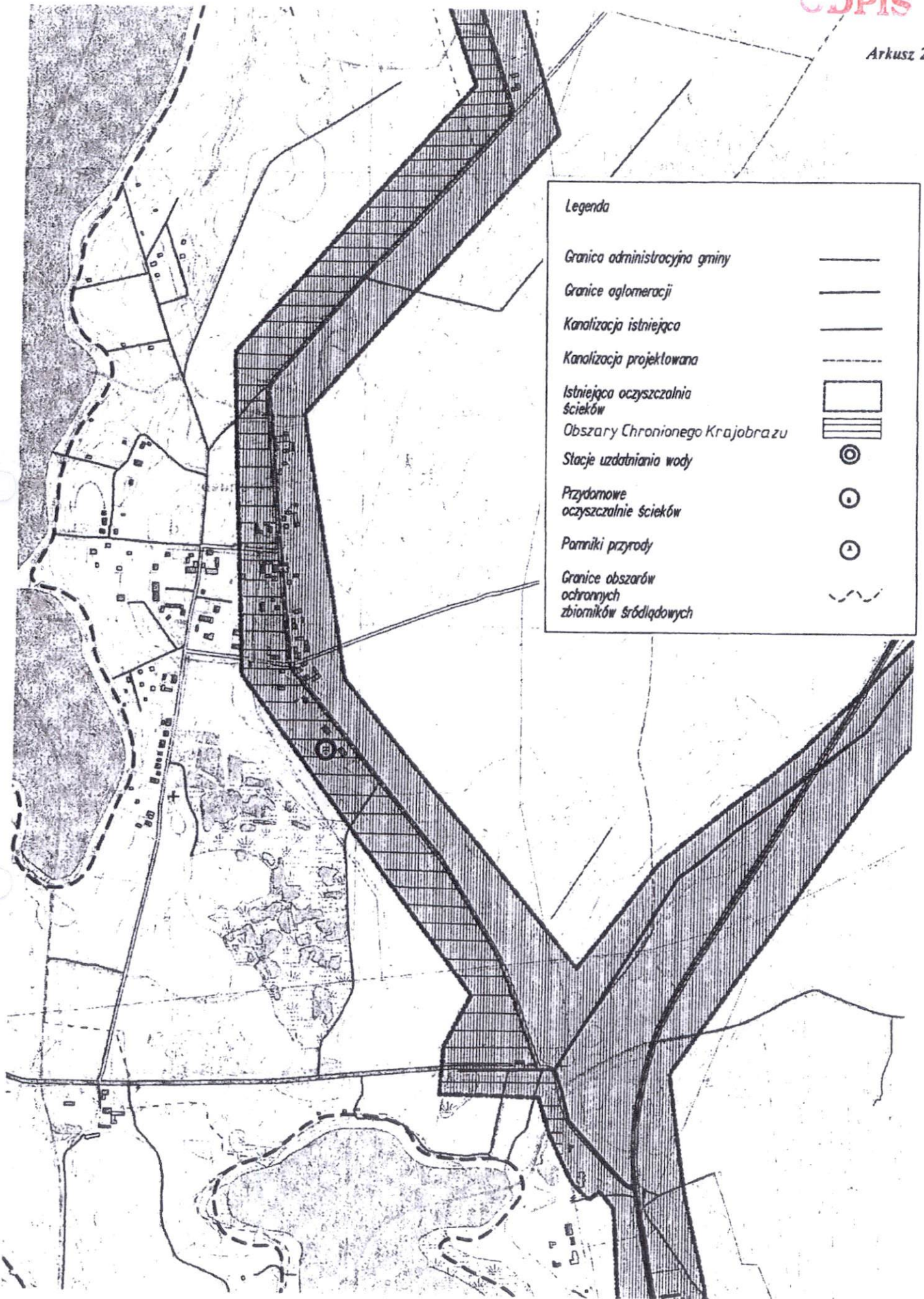
Przydomowe oczyszczalnie ścieków

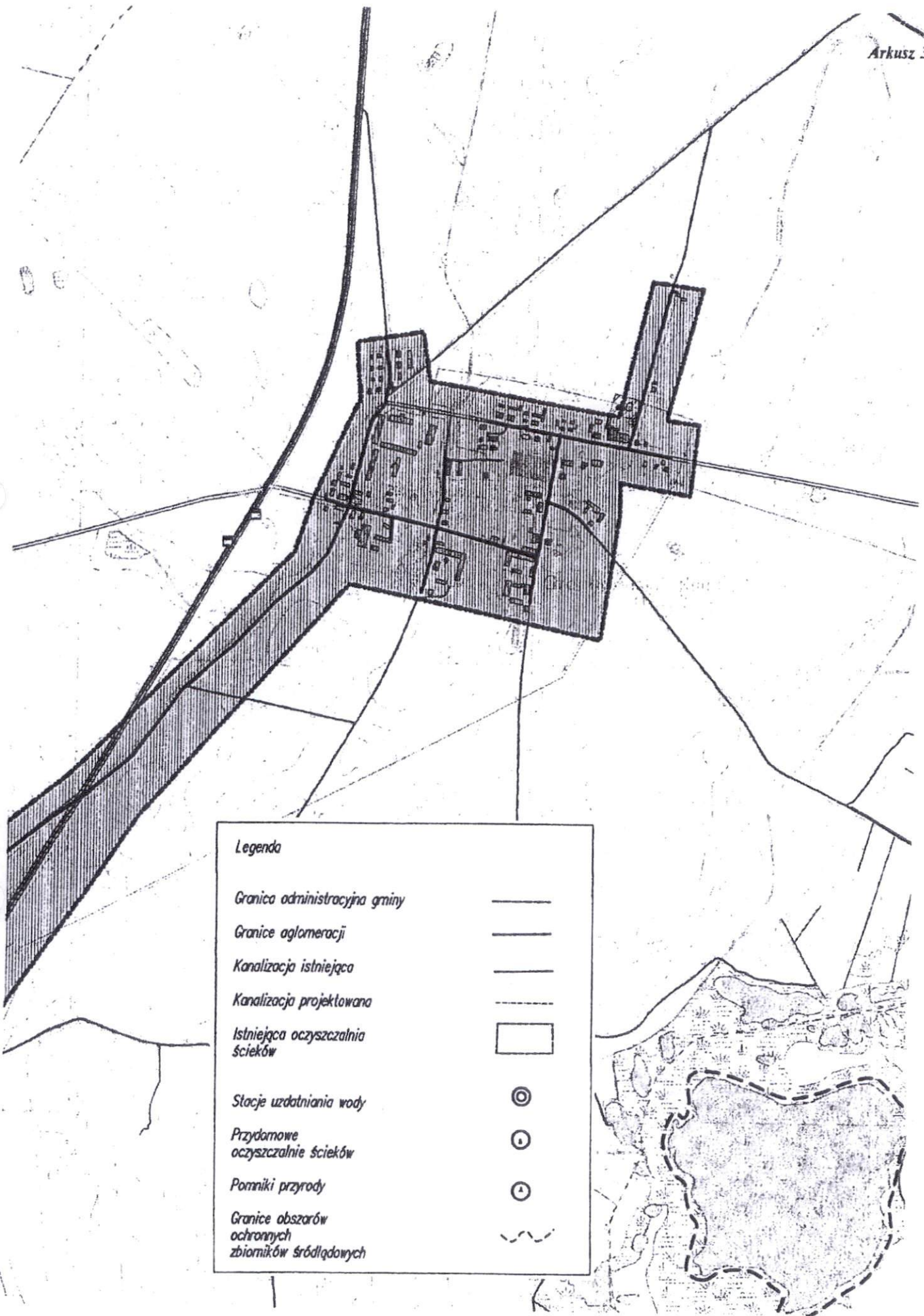


Pamiłki przyrody



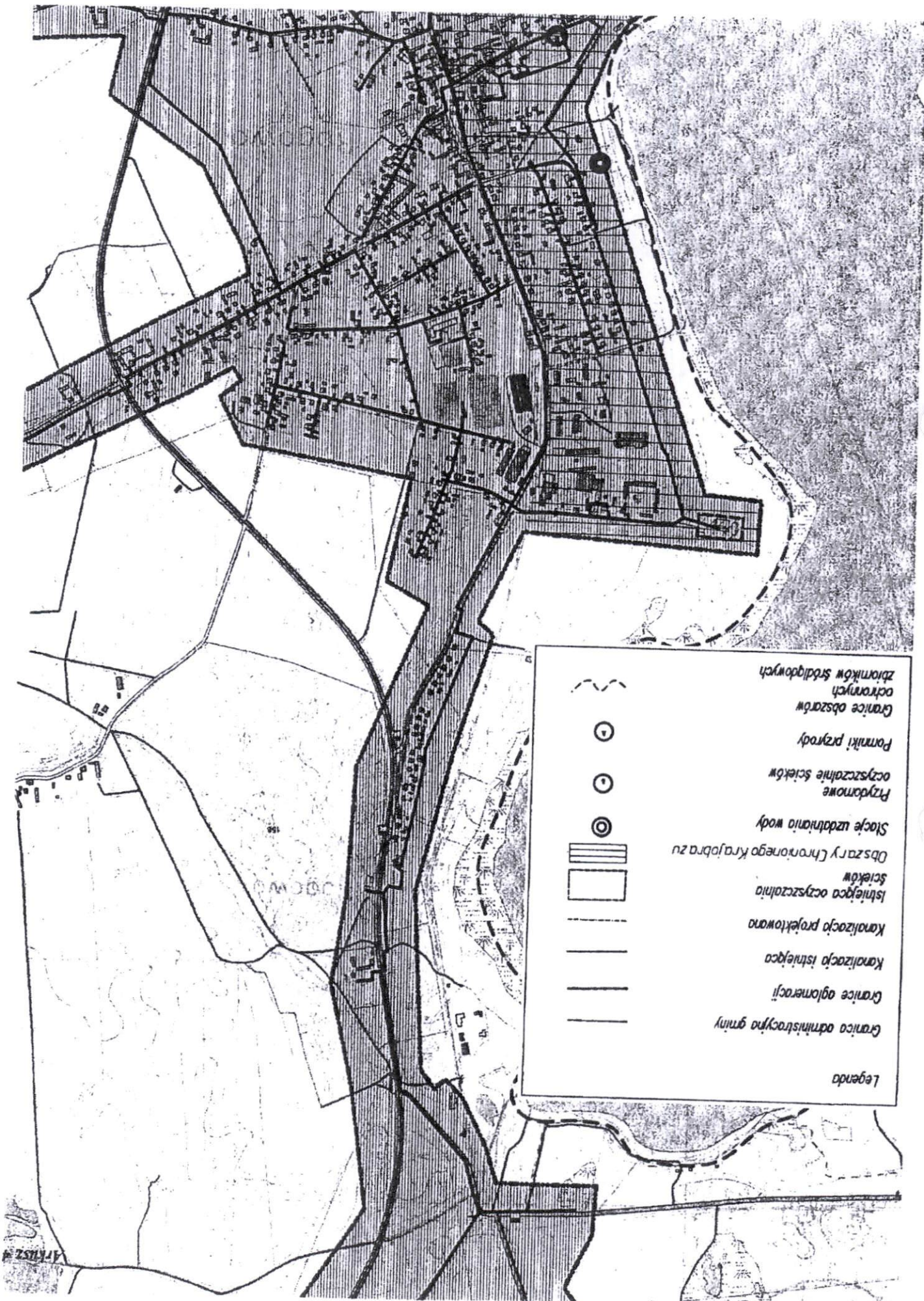
Granice obszarów ochronnych zbiorników śródlądowych



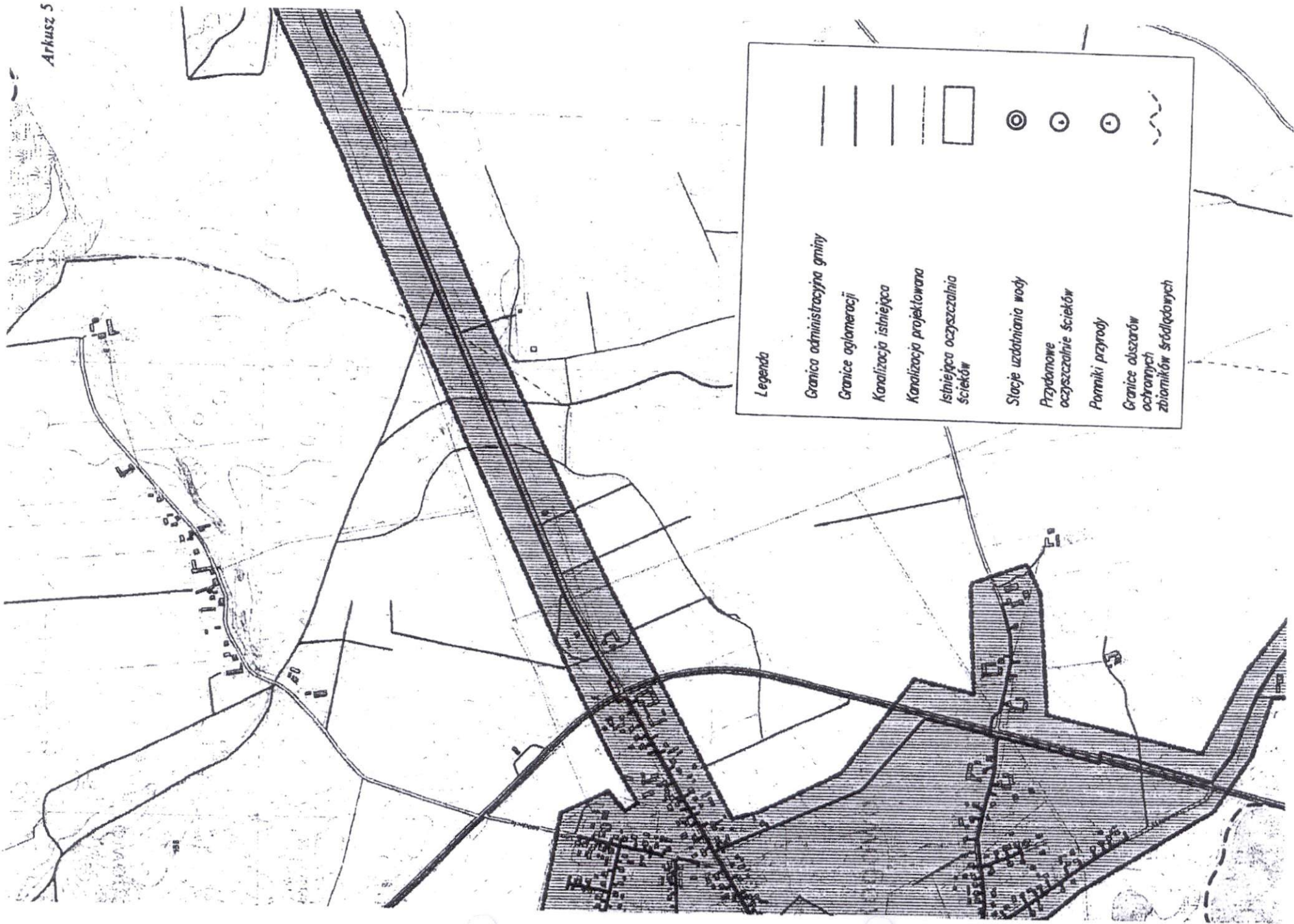


Legenda

- Granica administracyjna gminy
- Granice aglomeracji
- Kanalizacja istniejąca
- Kanalizacja projektowana
- Istniejąca oczyszczalnia ścieków
- Stacje uzdatniania wody
- Przydomowe oczyszczalnie ścieków
- Pomniki przyrody
- Granice obszarów ochronnych zbiorników śródlądowych



- Legenda
- Granica administracyjna gminy
 - Granice aglomeracji
 - Kanalizacja istniejąca
 - Kanalizacja projektowana
 - Istniejąca oczyszczalnia ścieków
 - Obszary Chronionego Krajobrazu
 - Stacje uzdatniania wody
 - Przydomowe oczyszczalnie ścieków
 - Pomniki przyrody
 - Granice obszarów ochronnych
 - zbiorników śródleśnych



Legenda

Granica administracyjna gminy

Granice aglomeracji

Kanalizacja istniejąca

Kanalizacja projektowana

Istniejąca oczyszczalnia ścieków

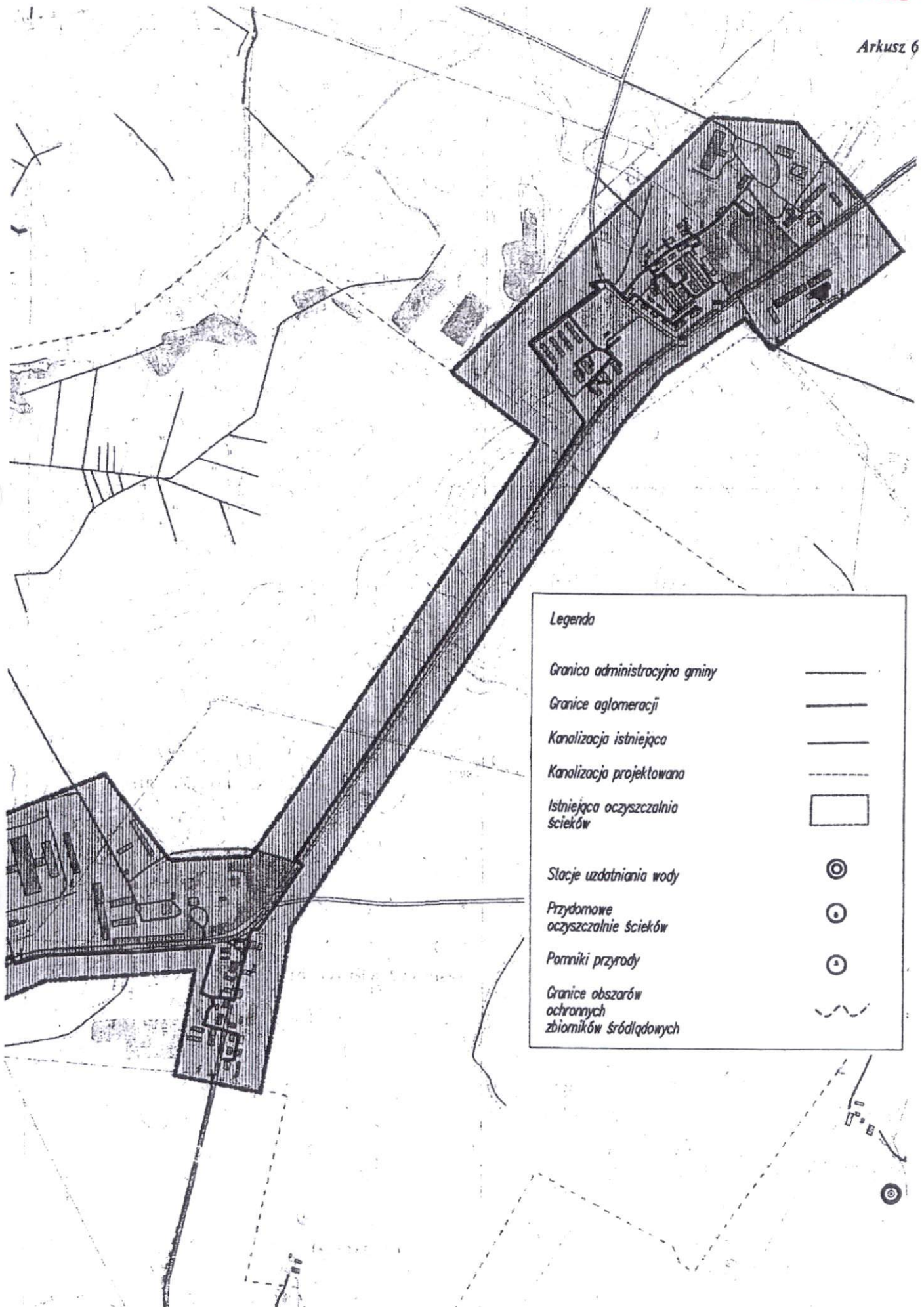
Stacje uzdatniania wody

Przydomowe oczyszczalnie ścieków

Pomniki przyrody

Granice obszarów ochronnych zbiorników śródleśnych





Legenda

Granica administracyjna gminy



Granice aglomeracji



Kanalizacja istniejąca



Kanalizacja projektowana



Istniejąca oczyszczalnia ścieków



Stacje uzdatniania wody



Przydomowe oczyszczalnie ścieków

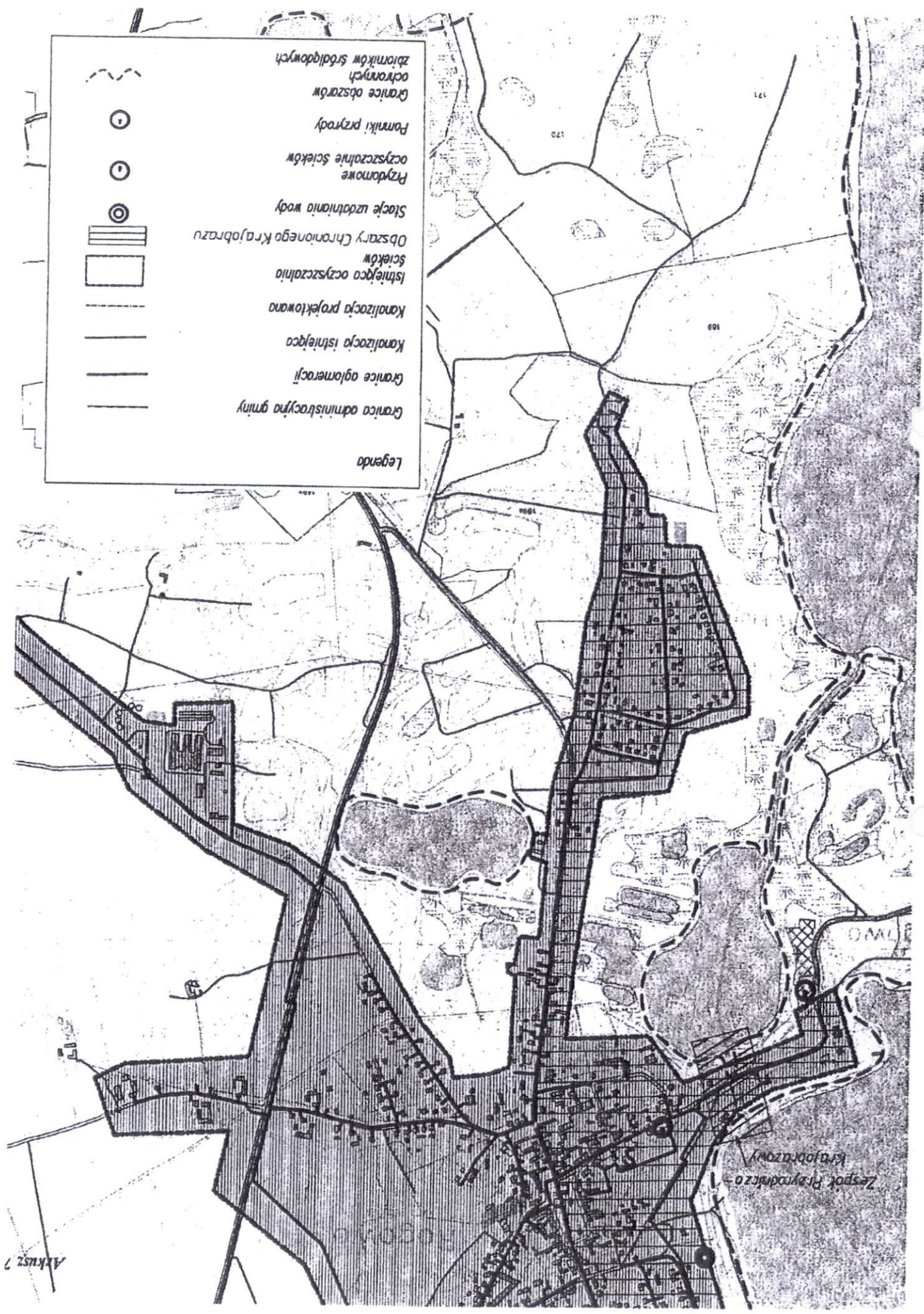


Pomniki przyrody



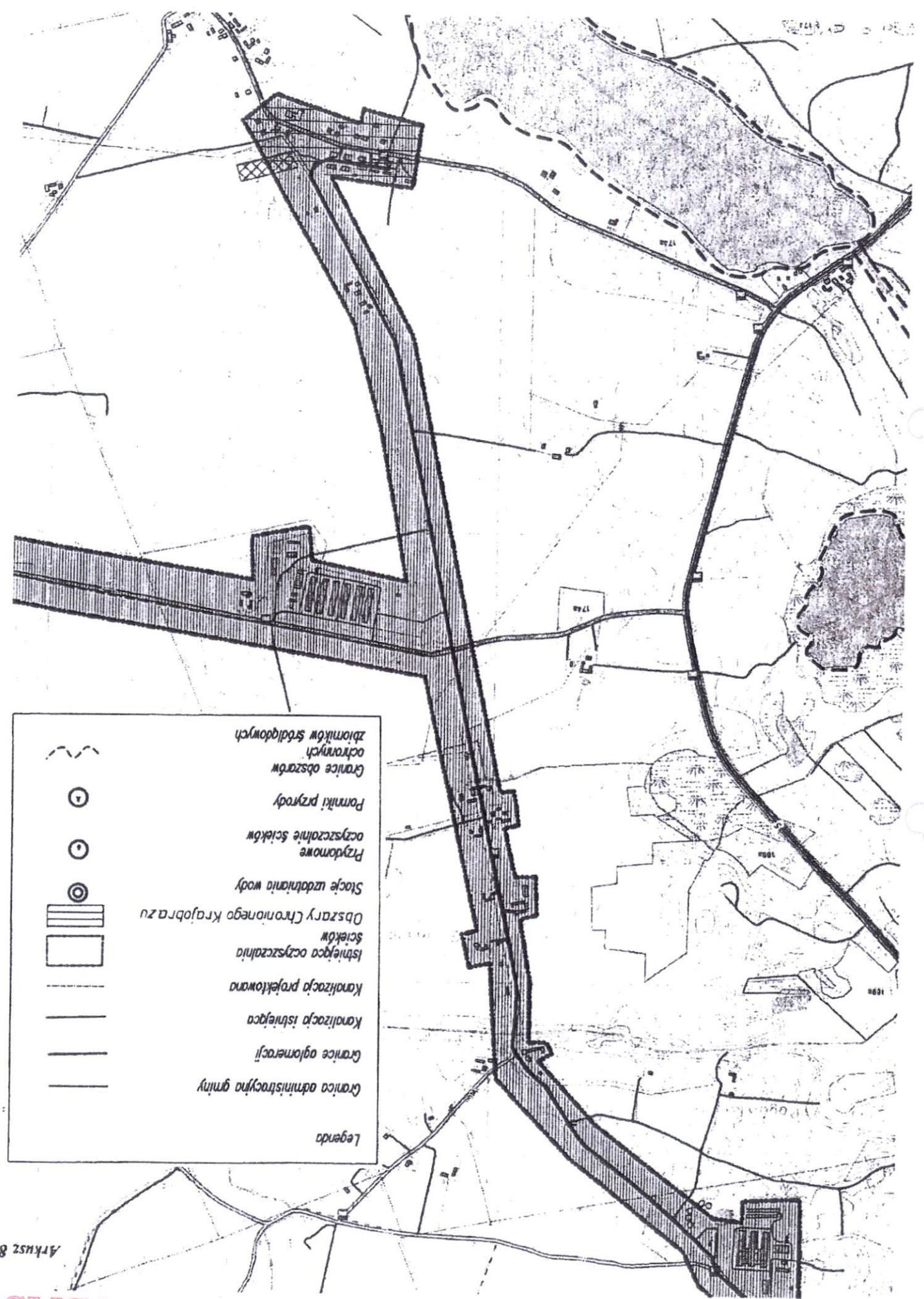
Granice obszarów ochronnych zbiorników śródlądowych





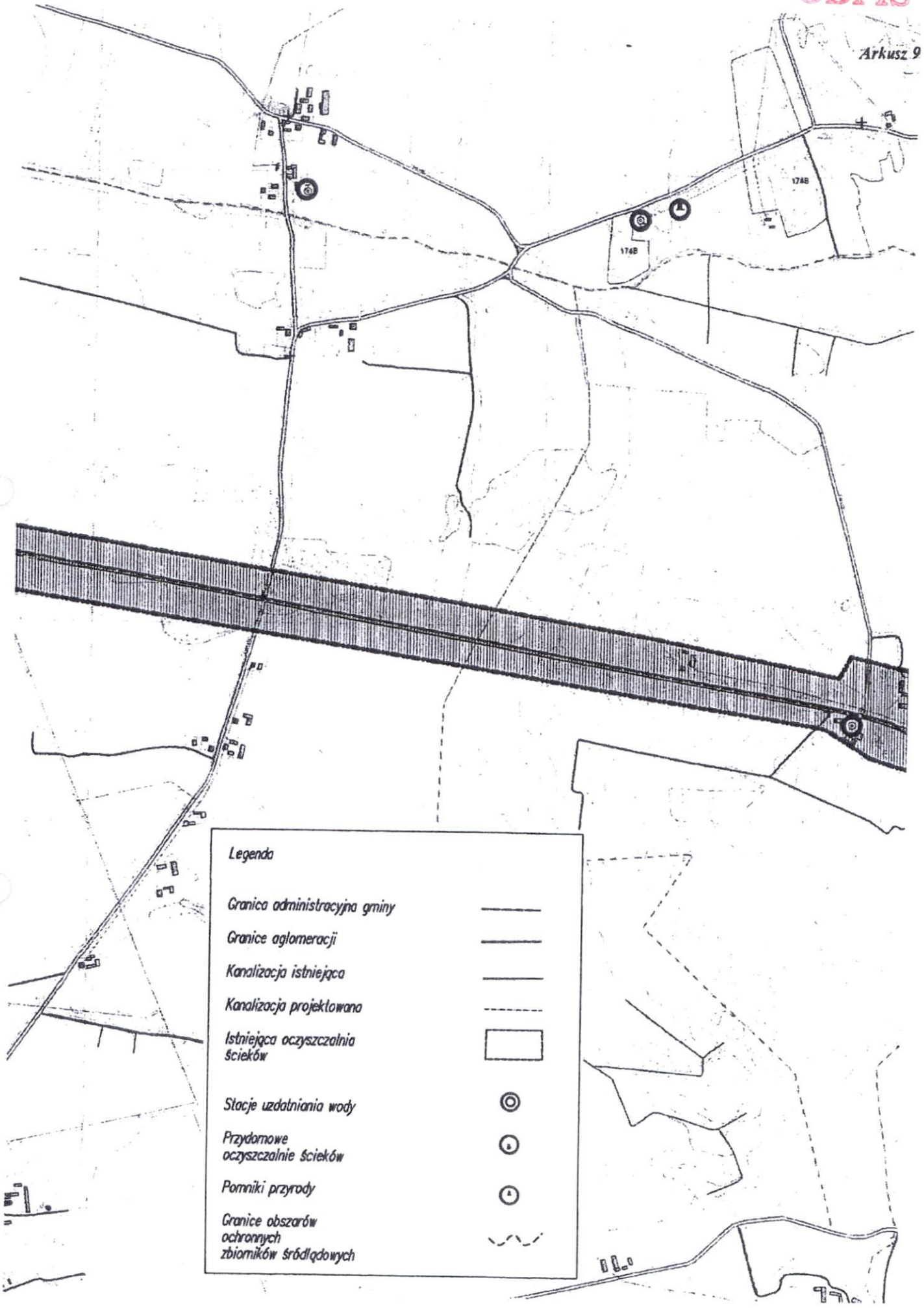
Akusz?

Zespół Rybnicki Krajoznawczy

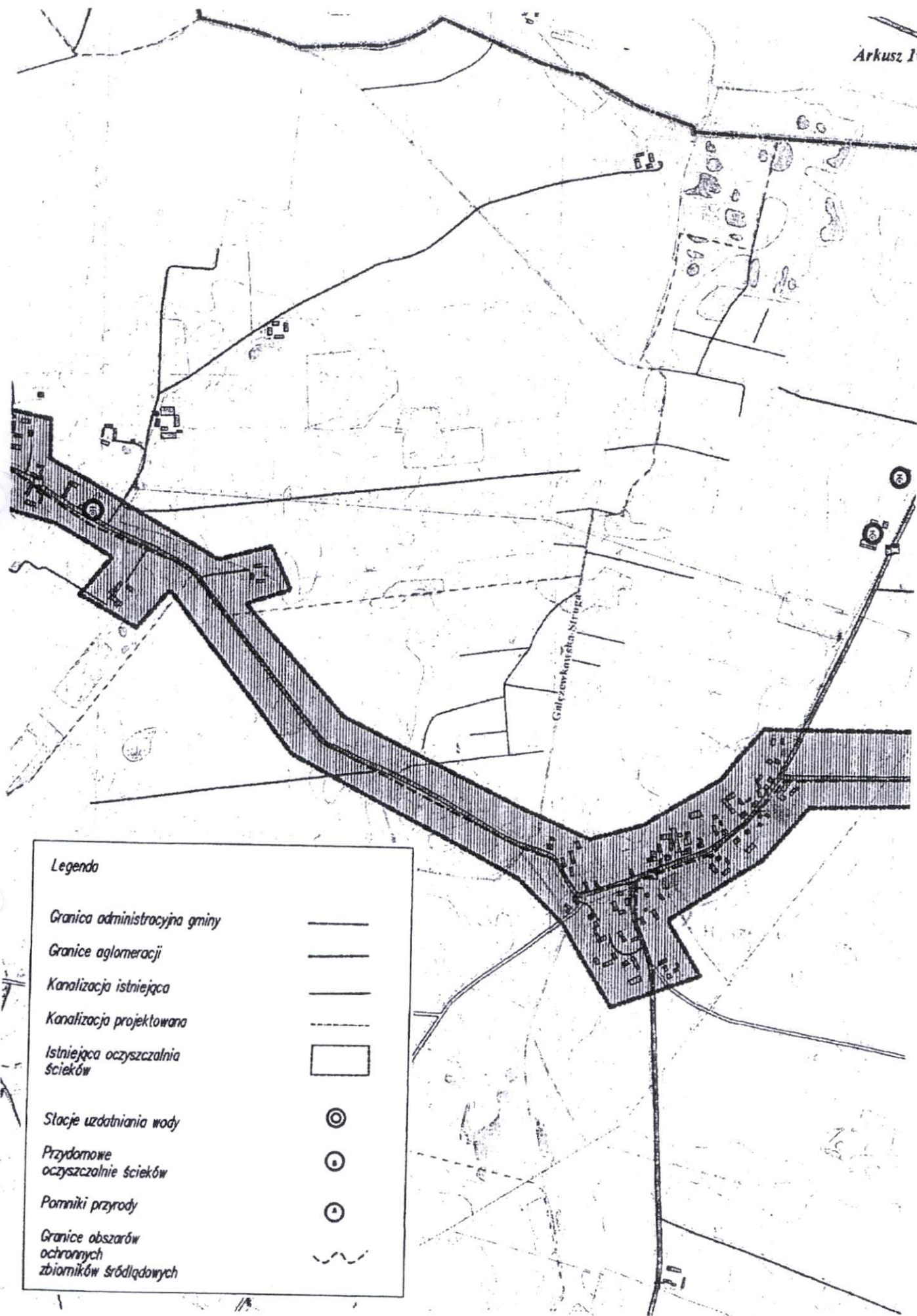


Legenda

- Granica administracyjna gminy
- Granice aglomeracji
- Kanalizacja istniejąca
- Kanalizacja projektowana
- ▭ Istniejąca oczyszczalnia ścieków
- ▭ Obszary Chronionego Krajobrazu
- ◎ Stacje uzdatniania wody
- Przemowe oczyszczalnie ścieków
- ⊙ Pomniki przyrody
- ⊙ Granice obszarów ochronnych zbiorników śródlądowych

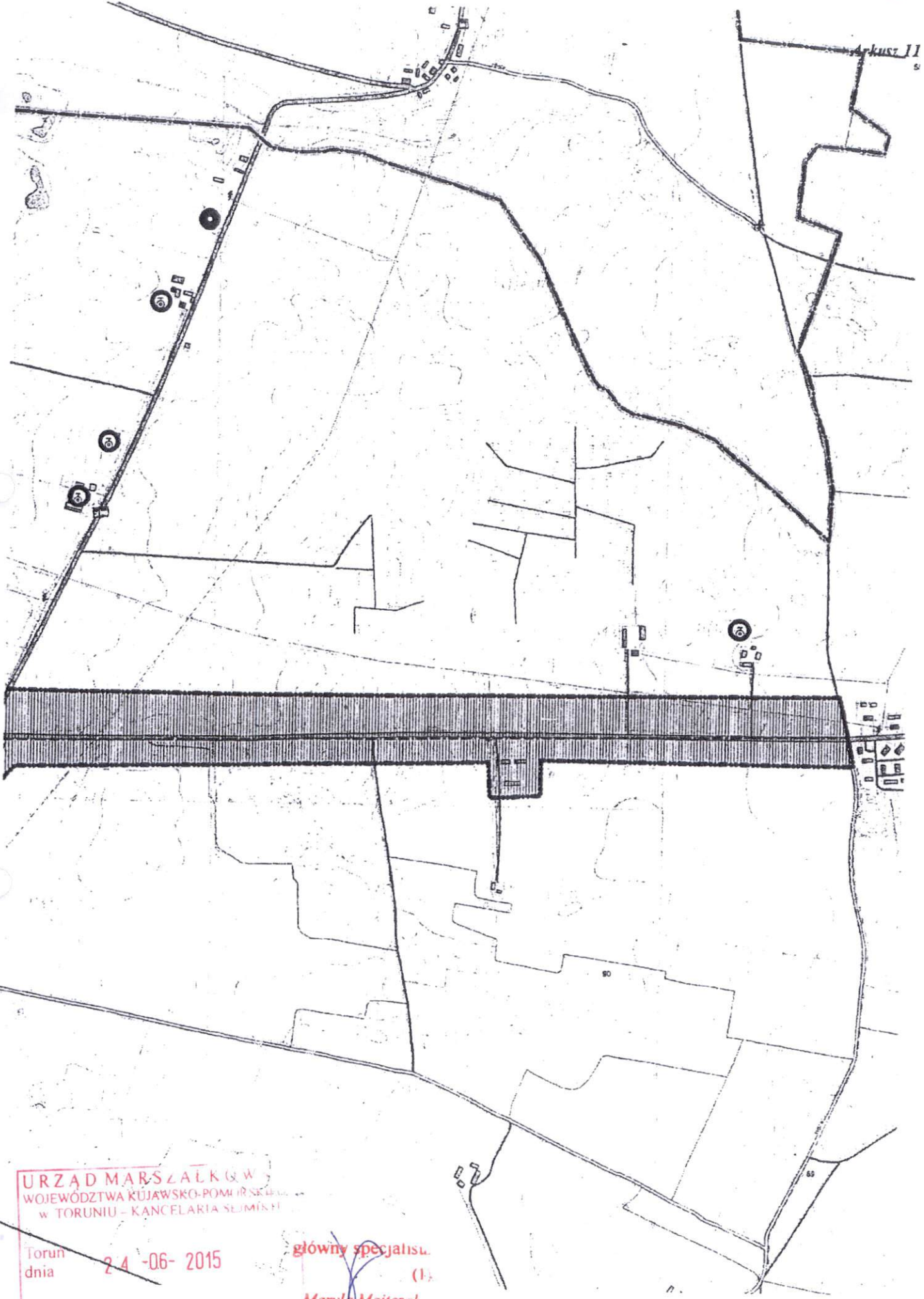


Legenda	
Granica administracyjna gminy	—
Granice aglomeracji	—
Kanalizacja istniejąca	—
Kanalizacja projektowana	- - -
Istniejąca oczyszczalnia ścieków	□
Stacje uzdatniania wody	⊙
Przydomowe oczyszczalnie ścieków	○
Pomniki przyrody	○
Granice obszarów ochronnych zbiorników śródlądowych	- · - · -



Legenda

- Granica administracyjna gminy
- Granice aglomeracji
- Kanalizacja istniejąca
- Kanalizacja projektowana
- Istniejąca oczyszczalnia ścieków
- Stacje uzdatniania wody ⊙
- Przydomowe oczyszczalnie ścieków ⊙
- Pomniki przyrody ⊙
- Granice obszarów ochronnych zbiorników śródlądowych



URZĄD MARSZAŁKOWY
 WOJEWÓDZTWA KŹJAWSKO-POMIĘRSKIEGO
 W TORUNIU - KANCELARIA SEJMOWA

Torun
 dnia 24-06-2015

główny specjalista

(F)

Maryla Majteczak

Stwierdzam zgodność z oryginał